



.....**CHEMINS**.....
.....**FAISANT**.....

<http://peu.alegre.jimdo.com/> mail : peualegre@gmail.com

Numéro :100

Janvier-février 2023

Bonne année 2023



**Que cette nouvelle année soit synonyme de joie , rires ,
bonne santé et belles randonnées.**

LA RUTA MEGALÍTICA DELS DÒLMENS D'ESPOLLA

Enric Carreras i Vigorós
Pere Gay i Fumadó
Josep Tarrús i Galter

membres del CEBEARI (Grup Empordanès de Salvaguarda i Estudi de l'Arquitectura Rural i Tradicional)

1 - L'itinerari pas a pas

1 Dolmen de la Cabana Arqueta

Primera referència escrita: Balmanya 1879.
Darrera actuació en el monument: restaurat pel Geseart el 1991.

2 Roca de la Tortuga

(eficament zomèric amb un baai natural i un regueró potser artificial).

Referència oral: investigador francès anònim, vers 1868.
Primera referència escrita: Balmanya 1879.
Reintroduït/identificat: Carreras/Piñero (Geseart) 1981.

3 Dolmen de Gutina/Puig del Psi

Informació oral: Calverol 1970.
Primera referència escrita: Esteva 1977.
Identificat com a dolmen: Carreras/Piñero (Geseart) 1985.

4 Pedra d'en Pere Puntals

(bloc enàtic cristianitzat que presentava una creu de ferro avui desapareguda)
Informació oral: Calverol 1970.

5 Monhir del Castell/Rocs Blancs

Identificació/informació oral: Calverol 1970.
Primera referència escrita: Esteva 1974.
Darrera actuació en el monument: redreçat pel Geseart el 1988.

6 El Carall Petit

(allorament que presenta un sector faliforme)
Identificat per Carreras/Piñero/Rofarull/Dad'a (Geseart) 1985.

7 El cau Contllers

(abric sepulcral natural rellucat artificialment amb panys de pedra seca)
Informació oral: Calverol 1970.
Primera referència escrita: Ruiz Solanes 1972.

8 Dolmen de la Font del Roure

Primera referència escrita: Sanpere i Miquel 1891.
Darrera actuació en el monument: restaurat pel Geseart el 1988.

9 Balma de la Llosa

(possible abric sepulcral natural rellucat artificialment com a habitatge)

Primera referència escrita: Cazurro 1972.
Informació oral: Calverol 1984. (Cova d'en Mat Vicens i Illit de la Gilberia).
Identificada la informació de Calverol com el dalt per Cazurro: Carreras/Piñero (Geseart) 1984.

10 Dolmen d'Arreganyats

Primera referència escrita: Sanpere i Miquel 1891.
Darrera actuació en el monument: restaurat per Tarrús el 1988.

11 Dolmen de les Morelles

Informació oral: Mach 1970.
Primera referència escrita: L'èmois 1971.
Darrera actuació en el monument: restaurat pel Geseart el 1986-87.

12 Dolmen del puig Balaguer

Informació oral: Mallat/Savatella vers 1920.
Primera informació escrita: Pericot 1925.
Reintroduït: Carreras/Piñero (Geseart) 1981.

13 Dolmen de Girarols II

Identificat per Carreras/Piñero (Geseart) 1986.
Primera referència escrita: Geseart 1988.

14 Dolmen de Girarols I

Informació oral: Mallat/Savatella vers 1920.
Primera informació escrita: Pericot 1925.
Darrera actuació en el monument: restaurat pel Geseart el 1987.



Dolmen de la Font del Roure.

Mégalithes

Les Pyrénées-Orientales sont riches d'une très grande quantité de mégalithes datant du V^e au II^e millénaire avant JC, c'est à dire à l'époque du néolithique. On compte un grand nombre de dolmens, mais aussi pas mal de menhirs, et quelques gravures rupestres, dalles et pierres gravées d'époques différentes. Certains sont plus connus que d'autres, la fréquentation du grand public étant proportionnelle à leurs accessibilité. D'ailleurs ces mégalithes ne sont pas répartis uniformément sur le département des Pyrénées-Orientales. Par exemple la plaine est quasi exempte de ces vestiges, c'est normal, elle était trop inhospitalière, à cette époque, pour être habitée, il ne s'agissait que d'un grand marécage. Les Corbières sont également pas représentés, les traces d'activités humaines dans cette région sont beaucoup plus anciennes.










Répartition géographique des mégalithes des Pyrénées-Orientales

Les régions les mieux représentées sont le bas-Conflent, le Fenouillèdes, les Albères, et dans une moindre mesure la Cerdagne, ce qui est plus surprenant vu le climat difficile que devait être cette région durant le néolithique. Le Capcir et le Haut-Conflent ont eux aussi quelques mégalithes, mais pas énormément. En fait cette répartition est tout à fait logique, elle correspond à l'habitat des hommes du néolithique qui s'abritaient dans les collines peu élevées de la moyenne montagne et pas en plaine marécageuse ni en haute montagne, trop rude. D'ailleurs la carte ci-dessus est représentative de cette répartition : La plupart des monuments mégalithiques des Pyrénées-Orientales entoure la plaine du Roussillon sur la zone de moyenne montagne. Deux remarques sont à faire, toutefois : La présence des mégalithes en Cerdagne montre un présence de l'homme néolithique sur les positions dominantes de la plaine cerdane, c'est à dire sur les flancs des montagnes dominant cette plaine (Llo, Eyne, Enveitg, Egat), et l'absence de mégalithes dans les Corbières, une région trop aride pour s'y protéger. Dans les Pyrénées-Orientales on retrouve essentiellement des dolmens. Il y a quelques menhirs et, plus rarement, des dalles gravées.

Les **dolmens** sont des chambres funéraires collectives. Ils ont été construits entre les V^e au II^e millénaire avant JC (en Europe, plus tardivement en Orient). Ceux, plus spécifiques, des Pyrénées-Orientales datent plutôt dans la tranche IV-III^e millénaire, sans que ça soit une règle intangible. Les dolmens actuels sont bien loin de la réalité de l'époque de leur construction, ils étaient plus complet que les restes qui nous sont parvenus.

Les **menhirs** sont de simples pierres dressés vers le ciel, parfois taillé grossièrement. Plus qu'un monument en soit, c'est souvent leurs alignements qui en font l'intérêt. Les Pyrénées-Orientales ne sont pas une terre de menhir, c'est à dire qu'il y en a bien quelques-uns, ainsi ce n'est rien par rapport à d'autres régions, en premier lieu la Bretagne. Les menhirs de l'Est-pyrénéens sont plus petits, ils mesurent rarement plus de 2m de haut là où les menhirs bretons font souvent plus de 3m. Ici, ils sont isolés, plantés au centre d'un terrain plat, parfaitement visibles de loin. La majorité se trouvent en Cerdagne, à peu près aux mêmes endroits que les dolmens, mais ce Les **dalles gravées** sont des dalles sur lesquels nos lointains ancêtres gravèrent différentes formes pour des raisons inconnues. On peut imaginer qu'ils reproduisaient des scènes de la vie quotidienne lorsqu'il s'agit de formes humaines ou animales, mais leurs motivations à graver des formes géométriques nous échappent. Il s'y peut-être de notions religieuses. n'est pas une généralité puisqu'on peut en voir dans les Aspres et en Conflent.

SORTIES PEU ALEGRE

janvier-février 2023			
lundi 30 janvier : St Sebastia de la Muga depuis St llorenç de la Muga(village englouti) 	D:13h VL	jeudi 02 février :Serre Llobera depuis Falgos 	D: 8h30 RTS
Lundi 06 : Can Toni depuis Pla Castanyer, Prévoir outils 	D: 13h30	jeudi 09 : roches gravées de Llugols depuis Conat (via Prades et Ria) 	D: 8h RTS VL
Lundi 13 : le Ventoux et le col de Bossells depuis Cere parking des Tins) 	D:13h VL	Jeudi 16 : calzotada à Tapis ? Depuis St Laurent ou la Casilla info plus tard	,
Lundi 20 :circuit de les Creus depuis Maçanet 	D: 13h30	jeudi 23 : dolmens et menhirs de Capmany (rendez-vous à 8h au parking d Capmany) 	D : 7h VL RTS ou resto
Lundi 27 : randonnée pédestre des moulins 	D: 13h30		
prévision mars			
Samedi 04 : St Joan de Mussol 	d: 7h RTS		,
			,
AG Peu Alegre le 19 mars			
Contact : Alain/LouLou: 0609129127 Pierre Descossy: 0609905910		609129127	

Michel Siffre:0687257433

contacts WhatsApp: Peu Alegre Rando

RTS = Repas tiré du SAC

..... **VL** = Covoiturage

.....